
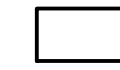


-  hranice správního území ORP Kuřim
-  hranice správních území jiných ORP

**Typy oblastí se shodnou cílovou charakteristikou**


-  1 nivní zemědělská krajina
-  2 nivní lesozemědělská krajina
-  3 nivní zemědělskolesní krajina
-  4 nivní lesní krajina
-  5 nivní městská a příměstská krajina
-  6 plochá jezerní krajina
-  7 plochá rybníční krajina
-  8 plochá až mírně zvlněná zemědělská krajina
-  9 plochá až mírně zvlněná viniční krajina
-  10 plochá až mírně zvlněná lesozemědělská krajina
-  11 plochá až mírně zvlněná zemědělskolesní krajina
-  12 plochá až mírně zvlněná lesní krajina
-  13 plochá až mírně zvlněná městská a příměstská krajina
-  14 výrazně zvlněná zemědělská krajina
-  15 výrazně zvlněná až členitá viniční krajina
-  16 výrazně zvlněná až členitá lesozemědělská krajina
-  17 výrazně zvlněná až členitá zemědělskolesní krajina
-  18 výrazně zvlněná až členitá lesní krajina
-  19 výrazně zvlněná až členitá městská a příměstská krajina
-  20 vyvýšená zemědělská až lesozemědělská krajina
-  21 vyvýšená stepolesní krajina
-  22 údolní lesozemědělská krajina
-  23 údolní zemědělskolesní krajina
-  24 údolní lesní krajina

Pozn.: Legenda výkresu obsahuje všechny typy oblastí se shodnou cílovou charakteristikou v Jihomoravském kraji. Ve výkrese se všechny typy oblastí vyskytovat nemusí.

# OBLASTI CÍLOVÝCH CHARAKTERISTIK KRAJINY JIHOMORAVSKÉHO KRAJE

Správní území ORP Kuřim

Mapový podklad © CÚZK

<b>Objednatel:</b> Jihomoravský kraj	 Jeřábkova 5, 602 00 Brno
<b>Zodpovědný projektant:</b> RNDr. Josef Glos	<b>Datum:</b> prosinec 2010 <b>Měřítko:</b> 1 : 50 000
<b>Zpracovali:</b> RNDr. Josef Glos, RNDr. Jiří Kocián, Ing. arch. Antonín Hladík, Svatava Poláková	<b>Číslo zakázky:</b> 2009/059 <b>Číslo výkresu:</b> 2.9