

OBLASTI ÚZEMÍ INTENZIVNÍCH AGLOMERAČNÍCH VZTAHŮ UVNITŘ BRNĚNSKÉ AGLOMERACE

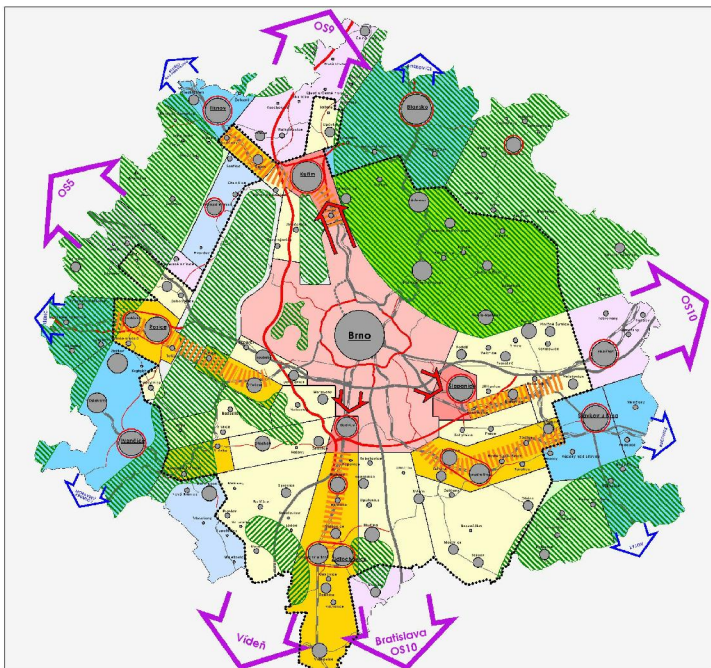
- oblast Brna - jádrové sídlo
- oblasti přímého rozvoje města Brna
- oblasti podmíněného rozvoje sídelní struktury s podporou železničního IDS
- oblasti podmíněného rozvoje sídelní struktury bez přímé vazby na železniční IDS
- oblast stabilizace sídelní struktury
- oblast bez sídelní struktury

- směry přímého rozvoje města Brna
- směry rozvoje sídelní struktury aglomerace s podporou železničního IDS
- sídla s podporou funkční komplexity
- území s vysokou hodnotou přírodního prostředí
- návrh přírodního prostředí s rekreačním využitím

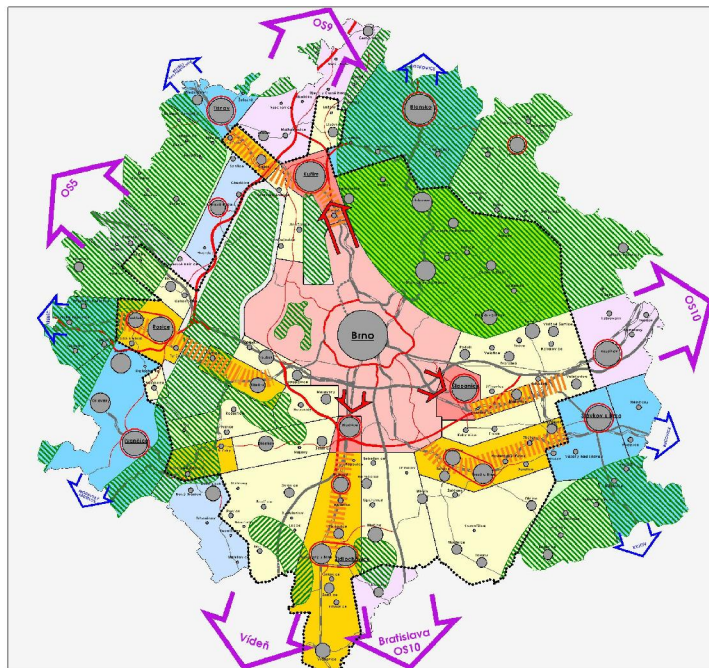
OBLASTI ÚZEMÍ INTENZIVNÍCH AGLOMERAČNÍCH VZTAHŮ MIMO BRNĚNSKOU AGLOMERACI

- oblasti nadregionálních os
- oblasti regionálních os
- oblasti lokálních os
- marginální oblasti
- vazba na nadregionální rozvojové osy dle PÚR 2008
- vazba na regionální osy

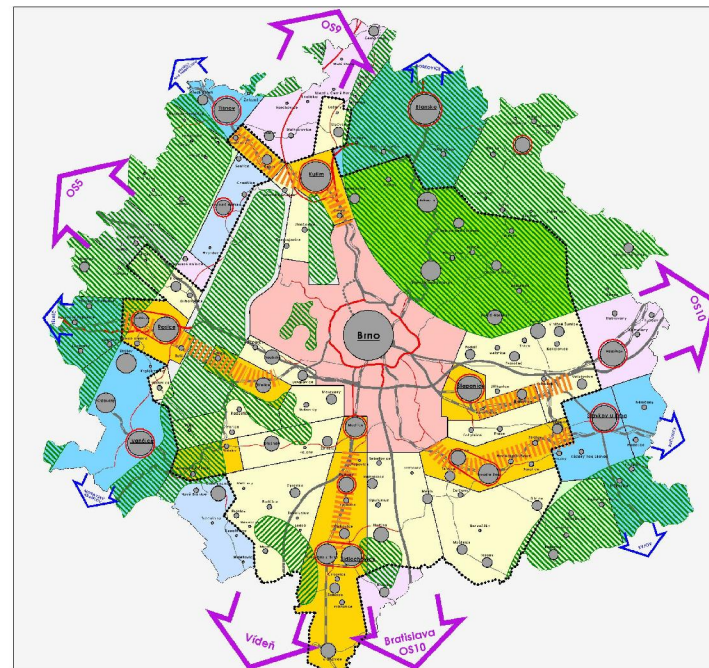
- zámeštní sídelní síť (stav / návrh)
- železnice
- schématické vyjádření velikosti obcí
- hranice Brněnské aglomerace



MODEL A




MODEL B



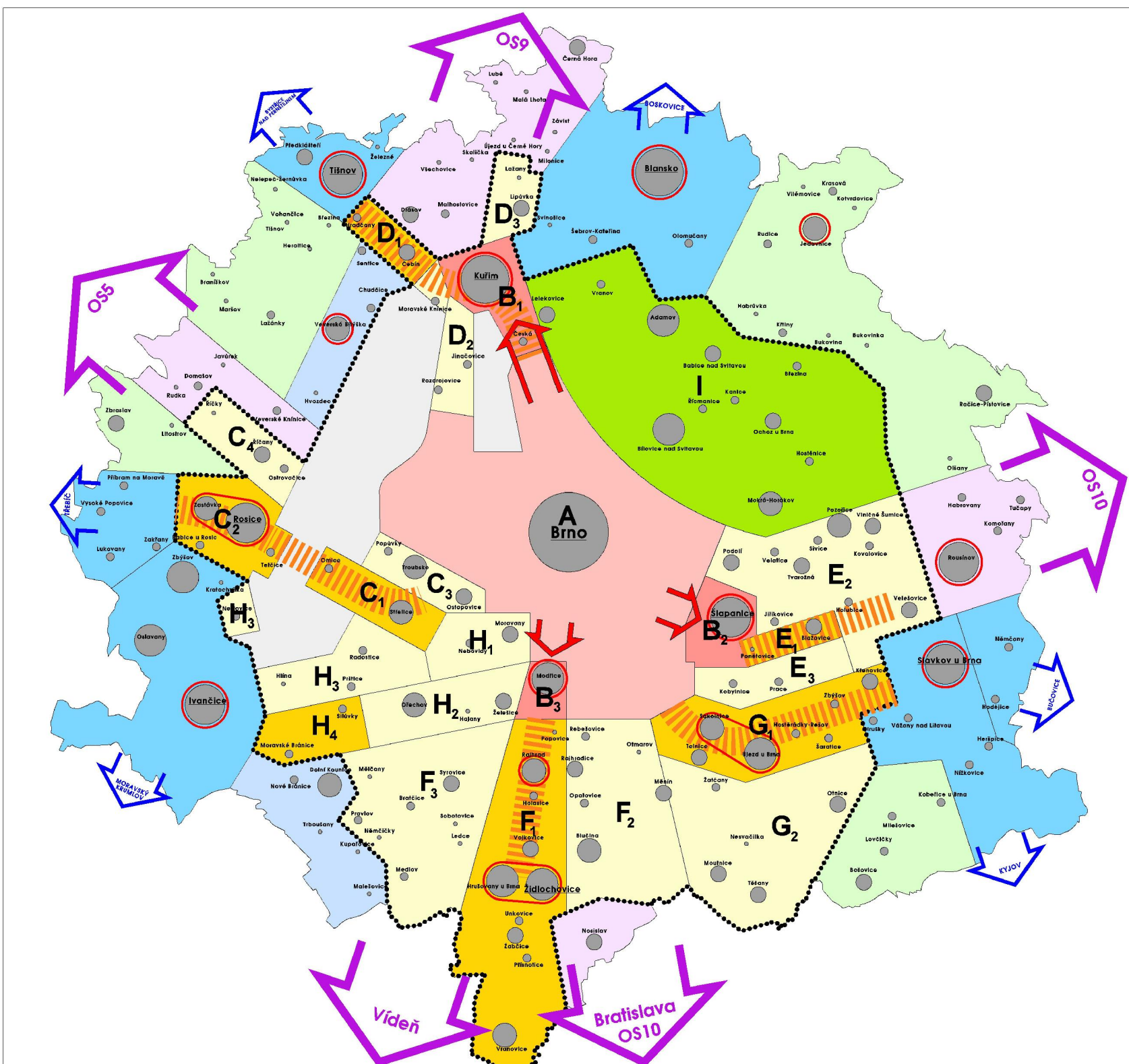
MODEL C

VYTVORENY PODMINKY PRO ZAJIŠTĚNÍ UDRŽITELNÉHO ROZVOJE

BEZ PODMÍNEK PRO ZAJIŠTĚNÍ UDRŽITELNÉHO ROZVOJE



OBLASTI BRNĚNSKÉ AGLOMERACE



OBLASTI ÚZEMÍ INTENZIVNÍCH AGLOMERAČNÍCH VZEB UVNITŘ BRNĚNSKÉ AGLOMERACE

- oblast Brna - jádrové sídlo
- oblasti přímého rozvoje města Brna
- oblasti podmíněného rozvoje sídelní struktury s podporou železničního IDS
- oblasti podmíněného rozvoje sídelní struktury bez přímé vazby na železniční IDS
- oblast stabilizace sídelní struktury
- oblast bez sídelní struktury

- A - I identifikace oblastí Brněnské aglomerace
- směry přímého rozvoje města Brna
- směry rozvoje sídelní struktury aglomerace s podporou železničního IDS
- sídla s podporou funkční komplexity
- Brněnská aglomerace

OBLASTI ÚZEMÍ INTENZIVNÍCH AGLOMERAČNÍCH VZEB MIMO BRNĚNSKOU AGLOMERACI

- oblasti nadregionálních os
- oblasti regionálních os
- oblasti lokálních os
- marginální oblasti

NADREGIONÁLNÍ A REGIONÁLNÍ VZBY

- vazba na nadregionální rozvojové osy dle PÚR 2008
- vazba na regionální osy

# Územní studie aglomeračních vazeb města Brna a jeho okolí

VÝKRES

Návrh diferenciacie oblastí Brněnské aglomerace

ZHOTOVITEL

ATELIER ERA

SPOLUPRÁCE

OBJEDNATEL

Jihomoravský kraj

DATUM

říjen 2009

ATELIER ERA  
urbanismus a architektura  
sdružení architektů Fixel&Pech



ČÍSLO SMLUVY

03/10/2008

MĚŘÍTKO

schéma